



INFORMACJA O STANIE
BEZPIECZEŃSTWA POŻAROWEGO
POWIATU SOCHACZEWSKIEGO
ZA ROK 2018

Sochaczew, styczeń 2019

Spis treści

ROZDZIAŁ I - Ogólna charakterystyka powiatu i potencjalne źródła zagrożeń.....	3
1. Charakterystyka powiatu w liczbach	3
2. Potencjalne źródła zagrożeń.....	4
2.1 Wykaz zakładów stwarzających zagrożenie poza swoim terenem	4
2.2 Wykaz innych zakładów stwarzających zagrożenie pożarowo-wybuchowe	5
2.3 Wykaz najistotniejszych budynków użyteczności publicznej	5
2.4 Wykaz tras drogowych, po których przewozi się materiały niebezpieczne.....	6
2.5 Wykaz tras kolejowych, po których przewożone są materiały niebezpieczne	6
2.6 Stopień zagrożenia powiatu	7
2.7 Mapa zagrożeń powiatu	8
ROZDZIAŁ II – Działalność kontrolno-rozpoznawcza.....	9
1. Zestawienie obiektów kontrolowanych	9
2. Wyniki kontroli	9
3. Podstępowanie pokontrolne	10
4. Prewencja społeczna	11
ROZDZIAŁ III Statystyka zdarzeń	12
1. Porównanie liczby zdarzeń na przestrzeni lat	12
2. Rodzaje zdarzeń w 2018 roku	13
3. Rodzaje zdarzeń w 2018 roku w rozbiciu na gminy	15
4. Liczba zdarzeń w porównaniu z innymi powiatami	17
ROZDZIAŁ IV - Przyczyny zdarzeń i ich skutki.....	18
1. Przyczyny pożarów	18
2. Przyczyny miejscowych zagrożeń	18
3. Szacunkowe straty i uratowane mienie	19
4. Osoby poszkodowane w wyniku zdarzeń	21
ROZDZIAŁ V – Działalność operacyjna	22
1. Zabezpieczenie operacyjne powiatu	22
2. Stan zatrudnienia w KP PSP w Sochaczewie.....	22
3. Udział jednostek OSP w działaniach ratowniczo-gaśniczych	23
4. Działalność szkoleniowa JRG.....	24
5. Działalność szkoleniowa OSP	25
ROZDZIAŁ VI – Działalność logistyczno-finansowa	26
1. Budżet KP PSP w Sochaczewie	26
2. Wydatki bieżące KP PSP w Sochaczewie.....	27
3. Dotacje dla OSP	27

ROZDZIAŁ I - Ogólna charakterystyka powiatu i potencjalne źródła zagrożeń

1. Charakterystyka powiatu w liczbach

Powierzchnia	- ok. 735 km ²
Ludność	- ok. 85 000
Mieszkańców na 1 km ²	- ok. 115
Powierzchnia lasów	- ok. 15 %
Powierzchnia użytków rolnych	- ok. 65 %

Powiat sochaczewski jest powiatem o średnim uprzemysłowieniu, większość zakładów znajduje się na terenie m. Sochaczew, a także gmin Sochaczew oraz Teresin.

Terenem działania operacyjnego KP PSP w Sochaczewie jest obszar powiatu sochaczewskiego o powierzchni ok. 735 km, w którego skład wchodzi:

- **Miasto Sochaczew,**
- **Gmina Sochaczew,**
- **Gmina Teresin,**
- **Gmina Młodzieszyn,**
- **Gmina Ilów,**
- **Gmina Brochów,**
- **Gmina Nowa Sucha,**
- **Gmina Rybno.**

Dodatkowo KP PSP w Sochaczewie, z uwagi na konieczność optymalizacji czasów dojazdu do poszczególnych zdarzeń, zabezpiecza fragmenty powiatów: warszawskiego zachodniego, skierniewickiego oraz gostynińskiego.

2. Potencjalne źródła zagrożeń.

2.1 Wykaz zakładów stwarzających zagrożenie poza swoim terenem

Lp.	Nazwa obiektu, adres	Gmina	Rodzaj substancji niebezpiecznych
1	2	3	4
1	Zakład Bakoma SP. z o.o., Elżbietów 48, 96-515 Teresin	Teresin	amoniak
2	Zakład Boryszew S.A., ul. 15 Sierpnia 106, 96-500 Sochaczew	M. Sochaczew	etanol, glikol, kwas solny, tęg sodowy
3	Zakład Mars Sp. z o.o., Kozuszki Parcel 42, 96-500 Sochaczew	Sochaczew	amoniak
4	Zakład Agromaks Sp. z o.o. Mizerka 57A, 96-513 Nowa Sucha	Nowa Sucha	amoniak
5	Zakład Vidan Sp. J. Brochów 120, 05-088 Brochów	Brochów	amoniak

Powyższe zestawienie uwzględnia zakłady, dla których prognozuje się, że w przypadku wystąpienia poważnej awarii (np. rozszczelnienia zbiornika z amoniakiem) zasięg zagrożenia może objąć tereny poza zakładem.

Na terenie powiatu sochaczewskiego obecnie brak jest obiektów, które byłyby klasyfikowane jako „zakład zwiększonego ryzyka” bądź „zakład dużego ryzyka” w rozumieniu przepisów ochrony środowiska.

Do marca 2017 roku jako „zakład zwiększonego ryzyka” funkcjonowało Centrum Dystrybucji PROCTER&GAMBLE w Sochaczewie przy ul. Olimpijskiej. Obecnie z uwagi na zmniejszenie ilości substancji niebezpiecznych ww. obiekt został przekwalifikowany.

2.2 Wykaz innych zakładów stwarzających zagrożenie pożarowo-wybuchowe

Lp.	Nazwa obiektu, adres	Gmina	Rodzaj substancji niebezpiecznych
1	2	3	4
1	Rozlewnia gazu AR-STAN, ul. Chodakowska 10, 96-500 Sochaczew	M. Sochaczew	propan-butan
2	Polskie Młyny S.A. – Zakład Szymanów, Al. XX-lecia 36, 96-515 Teresin	Teresin	pył zbożowy
3	VOKE Sp. z o.o., ul. Krucza 14, 96-512 Młodzieszyn	Młodzieszyn	ciecze polarne
4	PPHU ANED, Okopy 17A, 96-513 Nowa Sucha	Nowa Sucha	ciecze polarne

Powyższe zestawienie uwzględnia zakłady szczególnie zagrożone pożarem bądź wybuchem z uwagi na charakterystykę materiałów wykorzystywanych w procesie technologicznym.

2.3 Wykaz najistotniejszych budynków użyteczności publicznej

Lp.	Nazwa obiektu, adres	Gmina	Rodzaj zagrożenia
1	2	3	4
1	Dom Pomocy Społecznej w Młodzieszynie, ul. Wyszogrodzka 101, 96-512 Młodzieszyn	Młodzieszyn	miejsca noclegowe dla ponad 90 osób
2	Szpital Powiatowy w Sochaczewie, ul. Batalionów Chłopskich 3/7, 96-500 Sochaczew	M. Sochaczew	osoby niepełnosprawne
3	Kompleks Obiektów Handlowych, Wójtówka, 96-500 Sochaczew	Sochaczew	duże grupy ludzi
4	Miejski Ośrodek Kultury w Sochaczewie, ul. Chopina 101, 96-500 Sochaczew	M. Sochaczew	duża grupa ludzi

Powyższe zestawienie uwzględnia obiekty użyteczności publicznej, w których prowadzenie działań ratowniczo-gaśniczych może przysporzyć szczególnych trudności, z uwagi na konieczność ewakuacji dużych grup ludzi.

2.4 Wykaz tras drogowych, po których przewozi się materiały niebezpieczne

Powiat	Trasa	Rodzaj materiałów niebezpiecznych
2	3	4
Sochaczew	DK 50	ropa naftowa, amoniak, kwas solny, tlen, acetylen, wodór
	DK 92	ropa naftowa, amoniak, kwas solny, tlen, acetylen, wodór, ftalen
	DW 577	ropa naftowa, amoniak, kwas solny, tlen, acetylen, wodór

Powyższe zestawienie uwzględnia najistotniejsze drogi na terenie powiatu sochaczewskie, po których przewożone są towary niebezpieczne.

W większości przypadków transport kołowy substancji niebezpiecznych odbywa się przez tereny zurbanizowane i zabudowane. Przy trasach na terenie powiatu brak jest właściwie przygotowanych parkingów przystosowanych do parkowania samochodów przewożących materiały niebezpieczne. Brak również parkingu, na który mogłyby być odstawiane uszkodzone pojazdy transportujące materiały i środki ADR.

2.5 Wykaz tras kolejowych, po których przewożone są materiały niebezpieczne

Powiat	Trasa	Rodzaj materiałów niebezpiecznych
2	3	4
Sochaczew	Warszawa - Sochaczew - Łowicz	ropa naftowa, amoniak, kwas solny, tlen, acetylen, wodór

Przez powiat sochaczewski przebiega jedna trasa kolejowa, którą przewożone są towary niebezpieczne.

Skalę zagrożenia potęguje fakt, że w transporcie, w przeciwieństwie do przemysłu, nie jest możliwe prognozowanie miejsca i rodzaju wypadków i katastrof.

2.6 Stopień zagrożenia powiatu

W celu zobrazowania poziomu zagrożeń na terenie powiatu, zgodnie z odnośnymi przepisami, ustala się stopień zagrożenia powiatu. Zagrożenie wylicza się z uwzględnieniem 16 kryteriów określonych w poniższej tabeli.

Wyliczenie stopnia zagrożeń

Lp.	Kryterium (czynnik) zagrożenia	Liczba gmin, w których dane kryterium zostało przyporządkowane do danego stopnia zagrożenia					Liczba gmin
		ZI	ZII	ZIII	ZIV	ZV	8
1	2	3	4	5	6	7	
1.	Liczba mieszkańców gminy	6	1	1	0	0	0,223
2.	Rodzaj zabudowy	0	5	0	2	1	0,406
3.	Palność konstrukcji budynków	1	7	0	0	0	0,244
4.	Wysokość budynków	5	2	1	0	0	0,229
5.	Kategoria zagrożenia ludzi	0	5	3	0	0	0,281
6.	Zakłady przemysłowe	1	4	0	3	0	0,338
7.	Rurociągi do transportu ropy naftowej i produktów naftowych oraz gazociągi	0	2	6	0	0	0,312
8.	Drogi	0	2	6	0	0	0,312
9.	Szlaki kolejowe	4	0	0	4	0	0,350
10.	Transport drogowy materiałów niebezpiecznych	1	0	3	4	0	0,400
11.	Transport kolejowy materiałów niebezpiecznych	4	0	4	0	0	0,267
12.	Cieki wodne i budowle hydrotechniczne (zagrożenie powodziowe)	1	4	0	3	0	0,338
13.	Cieki i zbiorniki wodne (zagrożenie utonięciami)	3	2	1	2	0	0,304
14.	Zagrożenie pożarami lasów	1	0	4	1	2	0,504
15.	Lotniska lub tereny operacyjne lotnisk (promień 9,3 km)	6	2	0	0	0	0,212
16.	Pozostałe zagrożenia	8	0	0	0	0	0,200

Wynikowy stopień zagrożenia powiatu ZP = **4,921**

ZIIIP

Stopień zagrożenia powiatu określa się w 5-stopniowej skali:

Z_IP – bardzo małe zagrożenie,

Z_{II}P – małe zagrożenie,

Z_{III}P – średnie zagrożenie,

Z_{IV}P – duże zagrożenie,

Z_VP – bardzo duże zagrożenie.

Dla powiatu sochaczewskiego określono **Z_{III}P – średnie zagrożenie.**

2.7 Mapa zagrożeń powiatu

Stopnie zagrożeń wylicza się również dla poszczególnych gmin. Zestawienie obrazujące rozkład poziomego zagrożeń dla poszczególnych gmin obrazuje poniższa mapa.



W poszczególnych gminach dominuje trzeci stopień zagrożenia (średnie zagrożenie). Jedynie w gminach Iłów, Rybno i Nowa Sucha, z uwagi na niewielkie nasycenie infrastrukturą przemysłową, występuje drugi stopień zagrożenia (małe zagrożenie).

ROZDZIAŁ II – Działalność kontrolno-rozpoznawcza

Czynności kontrolno-rozpoznawcze prowadzone są w celu realizacji nadzoru nad przestrzeganiem przepisów przeciwpożarowych, rozpoznawania zagrożeń oraz przygotowania do działań ratowniczych. Czynności obejmują w szczególności:

- kontrolę przestrzegania przepisów przeciwpożarowych;
- rozpoznawanie zagrożeń innych niż pożarowe;
- opiniowanie obiektów oddawanych do użytku w zakresie bezpieczeństwa pożarowego.

1. Zestawienie obiektów kontrolowanych

W 2018 roku w wyniku powyższych czynności **skontrolowano 88 obiektów**, w tym:

- a) obiekty użyteczności publicznej – 28
- b) obiekty produkcyjno-magazynowe – 44
- c) lasy – 6
- d) obiekty zamieszkania zbiorowego – 9
- e) budynki mieszkalne wielorodzinne – 0
- f) gospodarstwa rolne – 1

2. Wyniki kontroli

W trakcie przeprowadzonych czynności kontrolno-rozpoznawczych w 2018 roku stwierdzono ogółem **217** nieprawidłowości.

Poniższa tabela przedstawia zestawienie najczęściej stwierdzanych nieprawidłowości.

L.p.	Rodzaj nieprawidłowości, dot.:	Liczba nieprawidłowości
1	zaopatrzenia w wodę	15
2	instalacji wodociągowych ppoż.	5
3	gaśnic	4
4	nieprawidłowości zagrażające życiu ludzi	4
5	instalacji użytkowych	3
6	dróg pożarowych	3
7	stanu dróg ewakuacyjnych	3
8	innych	180
Ogółem		217

3. Podstępowanie pokontrolne

W **30** spośród 88 skontrolowanych obiektów czynności kontrolno-rozpoznawcze przeprowadzono w trybie art. 56 Prawa budowlanego, w związku z procedurą uzyskania pozwolenia na użytkowanie obiektu.

W wyniku ww. czynności wniesiono **10 sprzeciwów** w sprawie uzyskania pozwolenia na użytkowanie (po drożeniu prac naprawczych budynki zostały dopuszczone po użytku w zakresie ochrony przeciwpożarowej).

W wyniku przeprowadzonych w 2018 czynności w zakresie kontroli przestrzegania przepisów przeciwpożarowych:

- wydano **42 decyzje administracyjne** nakazujących usunięcie nieprawidłowości w określonym terminie,
- przygotowano **8 wystąpień do innych organów** w związku z nieprawidłowościami pozostającymi poza zakresem kompetencji tut. organu,
- nałożono **3 mandaty karne**.

4. Prewencja społeczna

W roku sprawozdawczym w JRG w Sochaczewie odbywały się spotkania z dziećmi w wieku przedszkolnym i wczesnoszkolnym, podczas których prezentowano specyfikę pracy strażaka, jak również omawiano zasady bezpiecznego zachowania w domu, szkole, jak i podczas zabawy. W spotkaniach uczestniczyło łącznie kilkaset dzieci.

Oprócz spotkań w strażnicy, strażacy uczestniczyli w festynach i innych imprezach okolicznościowych, podczas których prezentowano sprzęt ratowniczy i promowano bezpieczne zachowania.

Ocenia się, że w 2018 roku sochaczewscy strażacy uczestniczyli **łącznie w ok. 100 przedsięwzięciach** związanych z prewencją społeczną.

W ramach współpracy z mediami podjęto następujące inicjatywy:

- Na bieżąco przekazywano lokalnym mediom (prasa, radio) informacje na temat zdarzeń, w których uczestniczyli sochaczewscy strażacy, jak również informacje propagujące bezpieczne zachowania, mające wpływ na poprawę bezpieczeństwa pożarowego,
- W przypadku zdarzeń będących przedmiotem zainteresowania mediów ogólnopolskich, przekazywano bieżące informacje na temat działań prowadzonych przez straż pożarną (kilka zdarzeń w skali roku),
- W Radiu Sochaczew wyemitowano **4 wywiady** z funkcjonariuszami tut. Komendy, dot. tematyki związanej z bezpieczeństwem: wypalanie traw, zagrożenia związane z sezonem grzewczym, zagrożenia związane z zimowym wypoczynkiem dzieci, podsumowanie pracy strażaków.
- Na stronie www.kppspsochaczew.pl zamieszczano bieżące informacje z działalności komendy, porady z zakresu ochrony przeciwpożarowej oraz inne informacje – w sumie w 2018 roku **ponad 100 wpisów**.

Ponadto w 2018 roku zorganizowano i przeprowadzono eliminacje powiatowe Ogólnopolskiego Turnieju Wiedzy Pożarniczej.

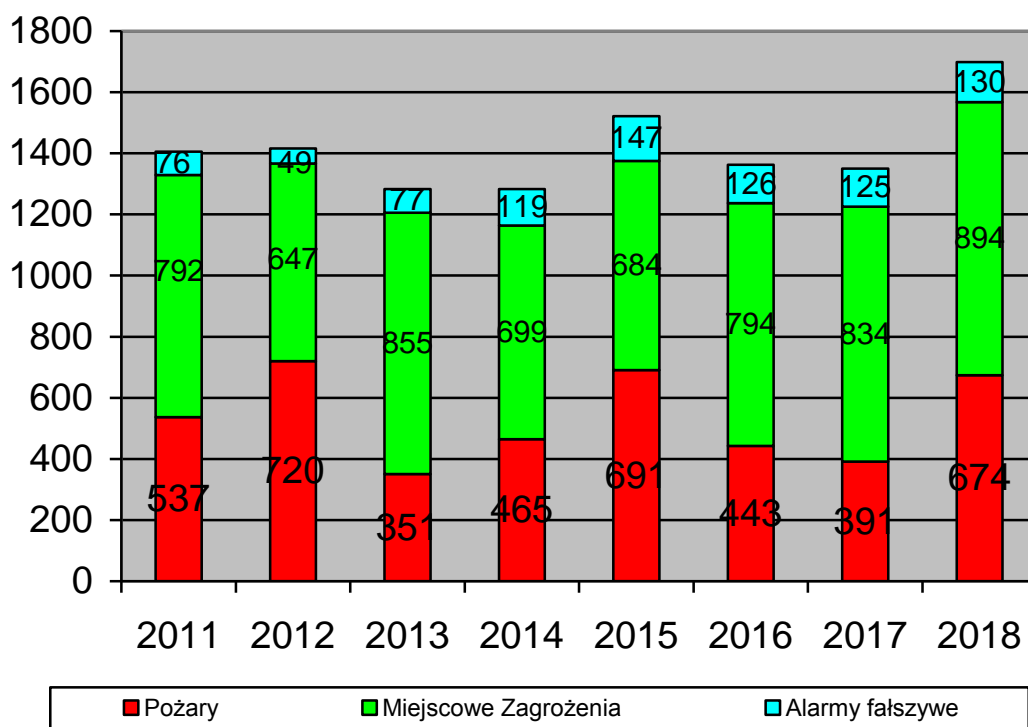
W poszczególnych grupach zwyciężyli:

- **Oliwier Dutkiewicz** – Szkoła Podstawowa w Iłowie,
- **Natalia Budek** – Szkoła Podstawowa w Kamionie,
- **Andrzej Stępień** – Zespół Szkół RCKU w Sochaczewie.

ROZDZIAŁ III Statystyka zdarzeń

1. Porównanie liczby zdarzeń na przestrzeni lat

Poniższy wykres obrazuje kształtowanie się liczby zdarzeń na przestrzeni ostatnich lat.



W 2018 roku odnotowano na terenie powiatu sochaczewskiego ogółem **1698** zdarzenia, z tego **453** wystąpiło na terenie miasta Sochaczew. Porównując ogólną liczbę zdarzeń w 2018 i 2017 roku można stwierdzić, że nastąpił wzrost o 348 zdarzeń. Wówczas na terenie powiatu odnotowano ogółem 1350 interwencji, z czego 447 na terenie miasta Sochaczew.

Na ogólną liczbę **1698** zdarzeń składa się:

- **674** pożarów (wzrost o 283 zdarzenia w porównaniu do roku 2017),
- **894** miejscowe zagrożenia (wzrost o 60 zdarzeń w porównaniu do roku 2017),
- **130** alarmów fałszywych (wzrost o 5 zdarzeń w porównaniu do roku 2017).

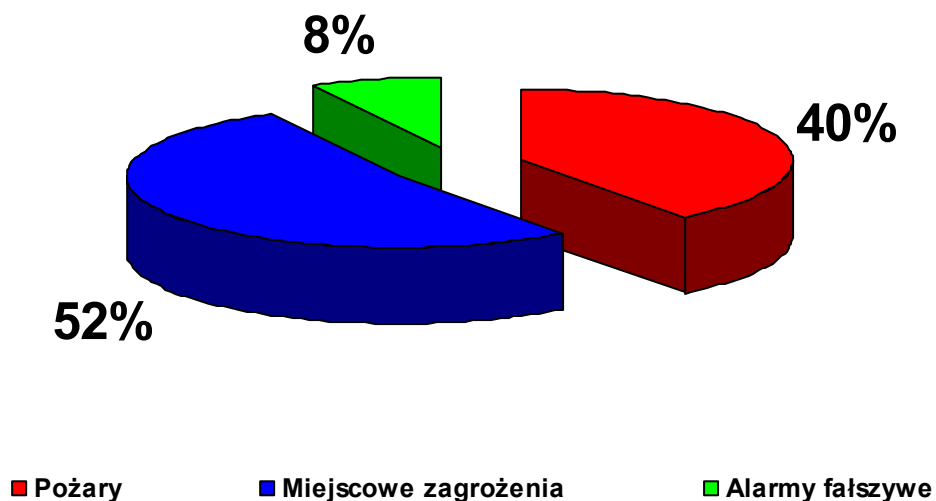
2. Rodzaje zdarzeń w 2018 roku

Poniższa tabela przedstawia rodzaje poszczególnych zdarzeń na terenie powiatu sochaczewskiego w 2018 roku.

Zdarzenie	Rodzaj	Liczba
Pożary	RAZEM	674
	małe	644
	średnie	29
	duże	1
	bardzo duże	0
	Miejsca powstania pożarów:	
Pożary	obiekty użyteczności publicznej	3
	obiekty mieszkalne	69
	obiekty produkcyjne	18
	obiekty magazynowe	3
	środki transportu	45
	lasy	79
	uprawy	175
	inne	282
Miejscowe zagrożenie	RAZEM	894
	małe	90
	lokalne	800
	średnie	4
	duże	0
	klęska	0
	Rodzaje miejscowych zagrożeń:	
Miejscowe zagrożenie	silne wiatry	138
	przybory wód	6
	opady śniegu	0
	opady deszczu	38
	chemiczne	12
	ekologiczne	3
	radiologiczne	0
	budowlane	8
	infrastruktury komunalnej	14
	w komunikacji drogowej	210
	w komunikacji kolejowej	0
	w komunikacji lotniczej	0
	na obszarach wodnych	1
	medyczne	125

	Miejsca powstania miejscowych zagrożeń:	
Miejscowe zagrożenie	obiekty użyteczności publicznej	37
	obiekty mieszkalne	263
	obiekty produkcyjne	27
	obiekty magazynowe	5
	środki transportu	210
	lasy	2
	uprawy	18
	inne	332
Alarmy fałszywe	RAZEM	130
	złośliwe	3
	w dobrej wierze	52
	z instalacji wykrywania	75
OGÓŁEM ZDARZEŃ		1698

Poniższy wykres obrazuje podział ze względu na rodzaj poszczególnych zdarzeń na terenie powiatu sochaczewskiego w 2018 roku.

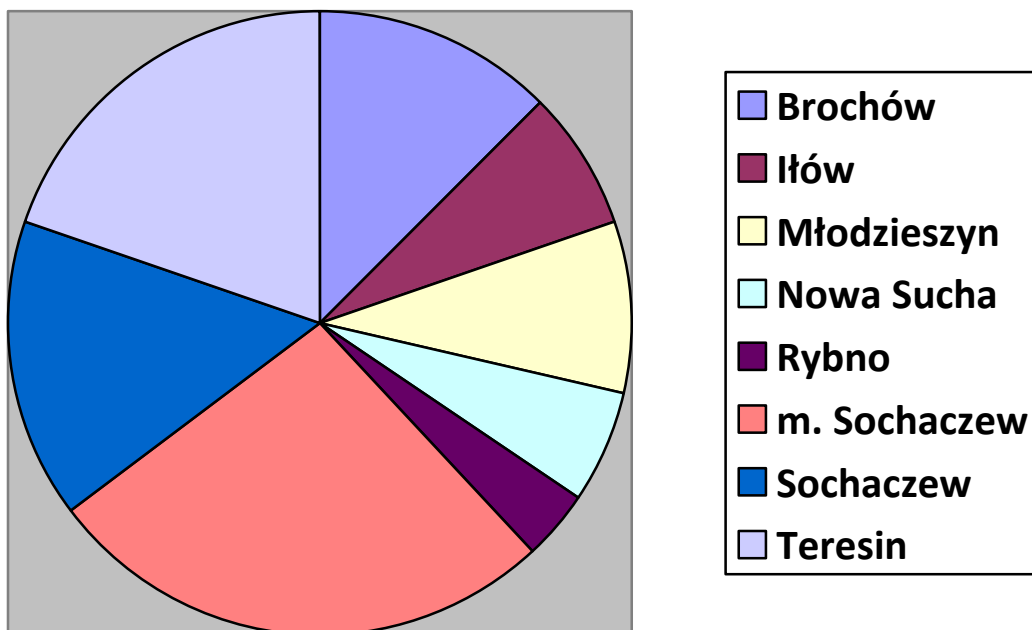


3. Rodzaje zdarzeń w 2018 roku w rozbiciu na gminy

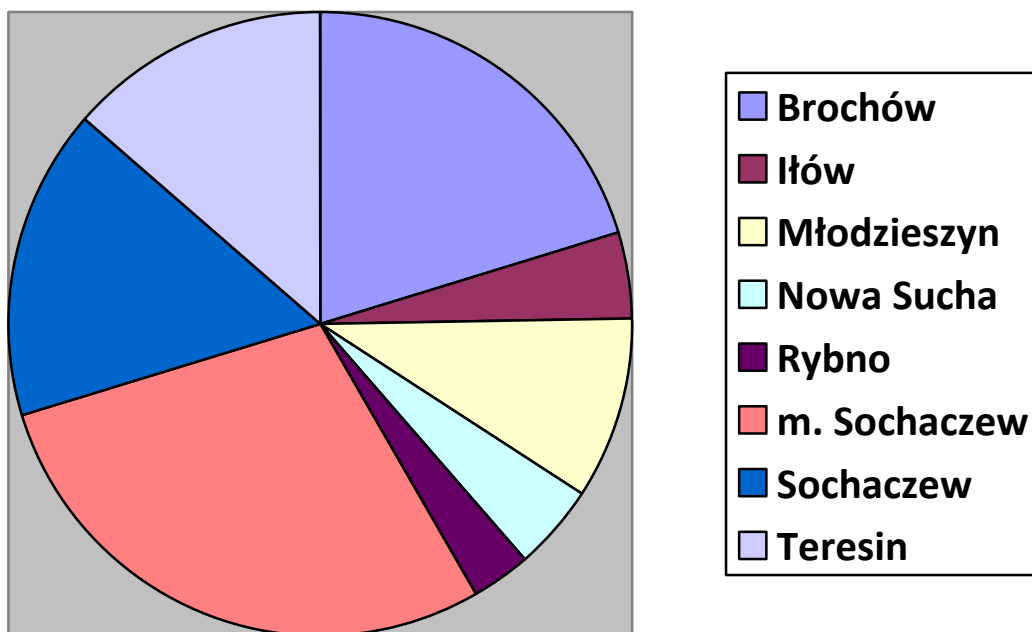
Poniższa tabela przedstawia zbiorcze zestawienie rodzajów zdarzeń, które miały miejsce w 2018 roku, w rozbiciu na poszczególne gminy.

LP.	Powiat / gmina	Pożary				Miejscowe zagrożenia				Alarmy fałszywe				Ogółem zdarzeń
		Razem	małe	średnie	duże	Razem	małe	lokalne	średnie	Razem	Złośliwe	W dobrej wierze	Z instalacji wykr.	
1	sochaczewski	674	644	29	1	894	90	800	4	130	3	52	75	1698
2	Brochów	137	132	5	0	68	6	61	1	7	0	7	0	212
3	Itów	29	28	1	0	91	4	87	0	2	0	2	0	122
4	Młodzieszyn	64	60	4	0	89	7	81	1	1	0	1	0	154
5	Nowa Sucha	31	28	3	0	60	3	57	0	7	0	3	4	98
6	Rybno	19	17	2	0	40	1	39	0	1	0	1	0	60
7	m. Sochaczew	194	190	4	0	224	48	176	0	35	1	18	16	453
8	Sochaczew	108	104	4	0	136	5	129	2	21	0	6	15	265
9	Teresin	92	85	6	1	186	16	170	0	56	2	14	40	334

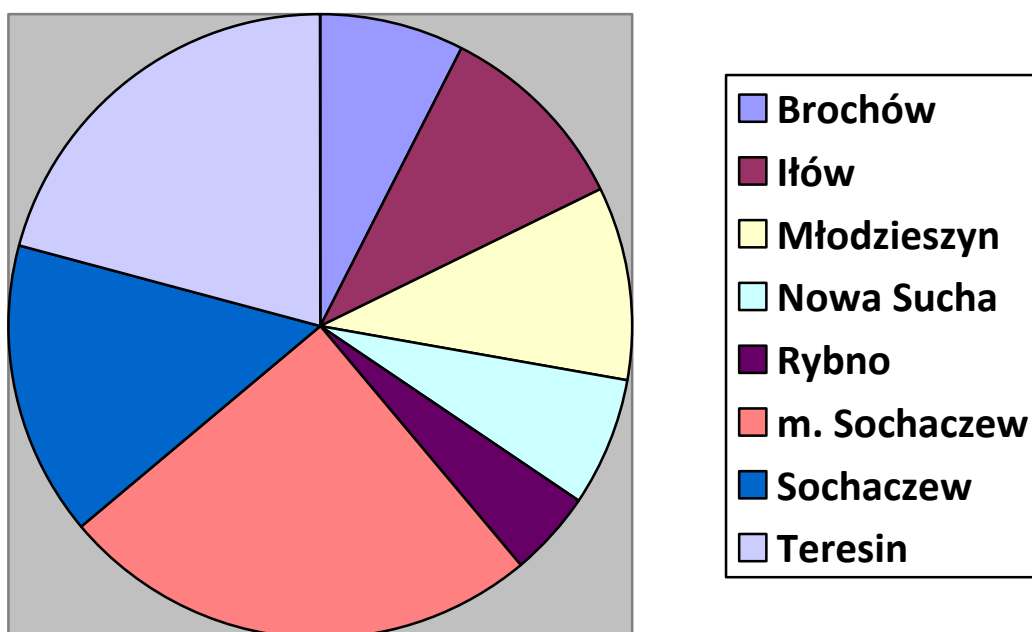
Poniższy wykres obrazuje rozkład ogólnej liczby zdarzeń w poszczególnych gminach powiatu sochaczewskiego.



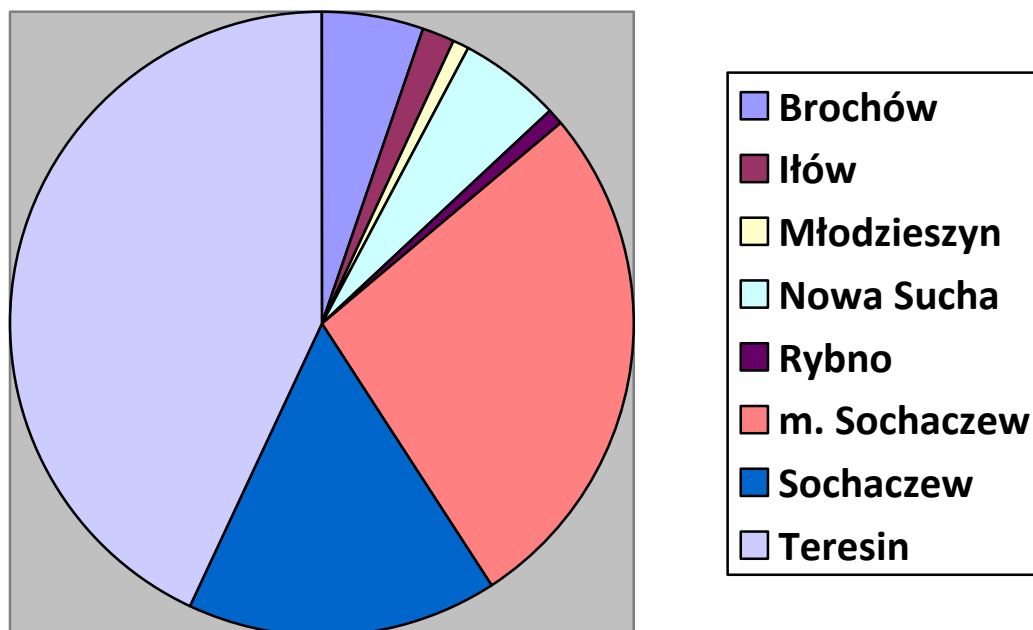
Poniższy wykres obrazuje rozkład liczby pożarów w poszczególnych gminach powiatu sochaczewskiego.



Poniższy wykres obrazuje rozkład liczby miejscowych zagrożeń w poszczególnych gminach powiatu sochaczewskiego.



Poniższy wykres obrazuje rozkład liczby alarmów fałszywych w poszczególnych gminach powiatu sochaczewskiego.



4. Liczba zdarzeń w porównaniu z innymi powiatami

Poniższa tabela przedstawia rozkład liczby zdarzeń w przeliczeniu na 1000 mieszkańców.

ZDARZEŃ NA 1000 MIESZKAŃCÓW	POLSKA	WOJ. MAZOWIECKIE	POWIAT SOCHACZEWSKI
POŻARY	3,9	3,8	7,9
MIEJSCOWE ZAGROŻENIA	8,2	7,5	10,5
ALARMY FAŁSZYWE	1	1,5	1,5

Z powyższej tabeli wynika, że w roku 2018 średnia ilość pożarów w przeliczeniu na 1000 mieszkańców w powiecie sochaczewskim jest dwukrotnie większa w porównaniu ze średnią kraju i województwa. Średnia ilość miejscowych zagrożeń jest nieznacznie wyższa, natomiast ilość alarmów fałszywych jest na porównywalnym poziomie.

ROZDZIAŁ IV - Przyczyny zdarzeń i ich skutki

1. Przyczyny pożarów

Poniższa tabela przedstawia przypuszczalne przyczyny pożarów powstałych w 2018 roku na terenie powiatu sochaczewskiego.

Przypuszczalna przyczyna pożaru	ilość
Nieustalone	487
Podpalenia (umyślne) w tym akty terroru	55
Wady urządzeń ogrzewczych na paliwo stałe	9
Nieostrożność osób dorosłych przy posługiwaniu się ogniem otwartym, w tym papierosy, zapalki	21
Inne przyczyny	20
Nieostrożność osób dorosłych (NOD) przy wypalaniu pozostałości roślinnych na polach	11
Wady urządzeń i instalacji elektrycznych (przewody, osprzęt oświetlenia, odbiorniki bez urządzeń ogrzewczych)	6
Wady środków transportu	12
Nieostrożność osób dorosłych w pozostałych przypadkach	6
Požary jako następstwo innych MZ	2
Nieostrożność osób nieletnich przy posługiwaniu się ogniem	1
Razem pożarów w 2018 roku	674

2. Przyczyny miejscowych zagrożeń

Poniższa tabela przedstawia przypuszczalne przyczyny miejscowych zagrożeń powstałych w 2018 roku na terenie powiatu sochaczewskiego.

Przypuszczalna przyczyna miejscowego zagrożenia	ilość
Huragany, silne wiatry, tornada	147
Nietypowe zachowania się zwierząt, owadów stwarzające zagrożenie	243
Niezachowanie zasad bezpieczeństwa ruchu środków transportu	182
Inne przyczyny	101
Nieustalone	90
Gwałtowne opady atmosferyczne	36
Nieumyślne działanie człowieka	10
Uszkodzenie sieci przesyłowych, doprowadzających media komunalne	15
Wady środków transportu	12
Celowe działanie człowieka	8
Nieprawidłowa eksploatacja urządzeń gazowych	3
Razem miejscowych zagrożeń w 2018 roku	894

3. Szacunkowe straty i uratowane mienie

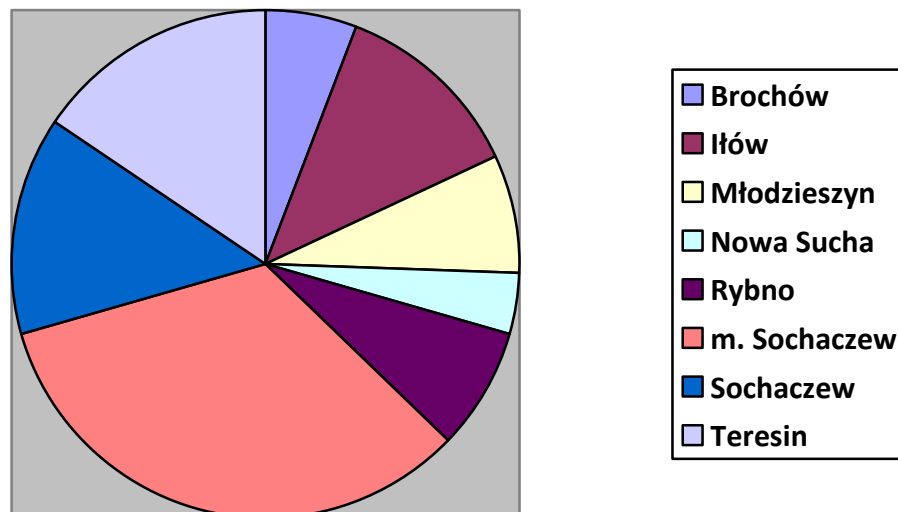
W wyniku zdarzeń na terenie powiatu sochaczewskiego w 2018 roku odnotowano szacunkowe straty w wysokości **6 mln 877 tys. zł**, przy czym straty w wyniku pożarów wyniosły **2 mln 915 tys. zł**.

Natomiast szacunkowa wartość uratowanego mienia w wyniku prowadzonych działań ratowniczych to **6 mln 208 tys. zł**.

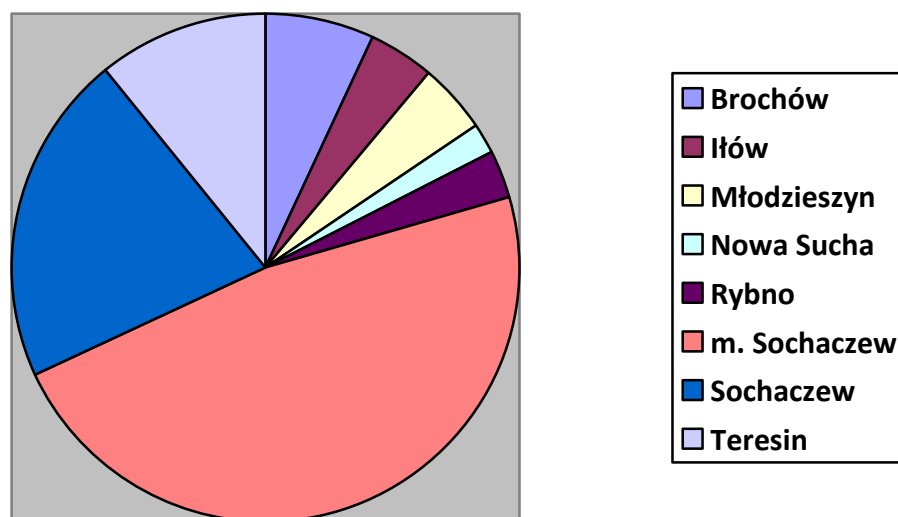
Poniższa tabela przedstawia zestawienie szacunkowych strat i uratowanego mienia w wyniku pożarów na terenie powiatu sochaczewskiego w 2018 roku, w tys. zł.

Powiat/Gmina	Liczba pożarów	Straty ogólne	W tym straty budynkowe	Wartość uratowanego mienia
Powiat	674	2915,7	1040	5772
Brochów	137	172	22	400
Ilów	29	357,3	10	240
Młodzieszyn	64	213,2	5	260
Nowa Sucha	31	115,5	0,5	110
Rybno	19	228	58	180
Sochaczew	108	405,5	293	1230
Teresin	92	456	362,5	620
m. Sochaczew	194	968,2	289	2732

Poniższy wykres obrazuje straty w wyniku pożarów w 2018 roku w rozbiciu na poszczególne gminy.



Poniższy wykres obrazuje uratowane mienie w związku z pożarami w 2018 roku w rozbiciu na poszczególne gminy.



Z powyższego zestawienia wynika, że największe straty w wyniku pożarów oraz największą wartość uratowanego mienia odnotowano na terenie miasta Sochaczew.

4. Osoby poszkodowane w wyniku zdarzeń

Poniższa tabela przedstawia liczbę osób poszkodowanych w wyniku zdarzeń na terenie powiatu sochaczewskiego w 2018 roku.

		Pożary						Miejscowe zagrożenia			
		OGÓŁEM		Osoby ranne		w tym dzieci		Osoby ranne		w tym dzieci	
LP	Podział administracyjny	śmiertelne	ranni	śmiertelne	ranni	śmiertelne	ranni	śmiertelne	ranni	śmiertelne	ranni
1	sochaczewski	6	190	0	6	0	0	6	184	0	10
2	Brochów	0	5	0	0	0	0	0	5	0	0
3	Hów	0	22	0	0	0	0	0	22	0	4
4	Młodzieszyn	3	18	0	0	0	0	3	18	0	1
5	Nowa Sucha	1	11	0	0	0	0	1	11	0	0
6	Rybno	0	10	0	2	0	0	0	8	0	0
7	m. Sochaczew	0	45	0	3	0	0	0	42	0	2
8	Sochaczew	2	37	0	0	0	0	2	37	0	1
9	Teresin	0	42	0	1	0	0	0	41	0	2

W 2018 roku na terenie powiatu sochaczewskiego nie odnotowano ofiar śmiertelnych w wyniku pożarów.

ROZDZIAŁ V – Działalność operacyjna

1. Zabezpieczenie operacyjne powiatu

Powiat sochaczewski pod względem operacyjnym zabezpieczany jest przez Jednostkę Ratowniczo-Gaśniczą Państwowej Straży Pożarnej w Sochaczewie (określaną w dalszej części skrótem JRG PSP) oraz 42 Ochotniczych Straży Pożarnych (w dalszej części określane skrótem OSP).

W chwili obecnej (wg stanu na dzień 31.12.2018 roku) trzynastie jednostek OSP włączonych jest w struktury Krajowego Systemu Ratowniczo – Gaśniczego. Są to OSP: Niepokalanów, Paprotnia, Nowa Sucha, Jasieniec, Rybno, Iłów, Giżyce, Brzozów, Młodzieszyn, Kamion, Brochów, Wólka Smolana, Śladów.

2. Stan zatrudnienia w KP PSP w Sochaczewie

Stan zatrudnienia w KP PSP Sochaczew na dzień 31 grudnia 2018 roku					
Limit przyznanych etatów	Zatrudnienie ogółem	Służba stała	Służba przygotowawcza	System codzienny	System zmianowy
58 + 1 etat cywilny	58 + 1 etat cywilny	58	1 etat cywilny	10 + 1 etat cywilny	48

Stan zatrudnienia funkcjonariuszy w KP PSP Sochaczew na dzień 31 grudnia 2018 roku w rozbiciu na korpusy służbowe							
Oficerowie		Aspiranci		Podoficerowie		Szeregowi	
12		12		34		0	
System codzienny	System zmianowy	System codzienny	System zmianowy	System codzienny	System zmianowy	System codzienny	System zmianowy
7	5	1	11	2	32	0	0

Wykształcenie ogółem						
Wyższe		Policealne		Średnie		Razem
20		13		25		58
System codzienny	System zmianowy	System codzienny	System zmianowy	System codzienny	System zmianowy	
9	11	1	12	0	25	

3. Udział jednostek OSP w działaniach ratowniczo-gaśniczych

Poniższa tabela przedstawia udział w działaniach ratowniczo-gaśniczych w 2018 roku jednostek OSP włączonych w struktury KSRG.

Nazwa OSP	Rodzaj prowadzonych działań						Ogółem		Udział OSP w zabezpieczeniu operacyjnym obszaru chronionego	Liczba dysponowań poza terenem własnego działania	Razem
	Pożary		Miejscowe zagrożenia		Alarmy fałszywe						
	Na terenie własnego działania	Pozostały teren	Na terenie własnego działania	Pozostały teren	Na terenie własnego działania	Pozostały teren	Na terenie własnego działania	Pozostały teren			
Nipokalanów	33	0	73	0	25	0	131	0	25	0	156
Paprotnia	37	0	67	0	16	0	120	0	12	0	132
Brochów	71	2	32	0	3	0	106	2	1	2	109
Wólka Smolana	71	3	18	0	1	0	90	3	0	3	93
Młodzieszyn	31	0	40	0	0	0	71	0	3	0	74
Kamion	31	0	29	0	0	0	60	0	0	0	60
Brzozów	11	0	48	0	1	0	60	0	0	0	60
łków	16	0	32	0	1	0	49	0	0	0	49
Rybno	16	0	28	0	1	0	45	0	2	0	47
Śladów	16	0	10	0	1	0	27	0	0	0	27
Nowa Sucha	6	1	10	0	4	0	20	1	0	1	21
Giżyce	8	0	10	0	0	0	18	0	0	0	18
Jasieniec	6	0	7	0	0	0	13	0	1	0	14
Razem	353	6	404	0	53	0	810	6	44	6	860

Poniższa tabela przedstawia udział w działaniach ratowniczo-gaśniczych w 2018 roku jednostek OSP spoza struktur KSRG.

Nazwa OSP	Rodzaj prowadzonych działań						Ogółem		Liczba dysponowań poza terenem własnego działania	Razem
	Pożary		Miejscowe zagrożenia		Alarmy fałszywe					
	Na terenie własnego działania	Pozostały teren	Na terenie własnego działania	Pozostały teren	Na terenie własnego działania	Pozostały teren	Na terenie własnego działania	Pozostały teren		
Budki Piaseckie	27	15	22	12	0	0	49	27	27	76
Szymanów	23	7	21	0	9	0	53	7	7	60
Teresin	15	3	22	0	4	0	41	3	3	44
Antoniew	10	12	12	3	0	0	22	15	15	37
Orłów	7	1	11	3	1	0	19	4	4	23
Plecewice	15	7	0	0	1	0	16	7	7	23
Budy Stare	10	2	9	0	0	0	19	2	2	21
Kromnów	14	1	5	0	1	0	20	1	1	21
Miszory	16	0	1	0	0	0	17	0	0	17
Mikołajew	10	5	0	0	1	0	11	5	5	16
Nowe Mostki	7	3	1	0	0	0	8	3	3	11
Witkowice	7	0	3	0	0	0	10	0	0	10
Mokas	5	2	2	0	0	0	7	2	2	9
Wyczółki	3	2	2	0	1	0	6	2	2	8
Kozłów Szlachecki	3	1	4	0	0	0	7	1	1	8
Janaszówek	3	0	1	1	0	0	4	1	1	5
Przęsławice	3	1	1	0	0	0	4	1	1	5
Skrzelew	4	0	0	0	0	0	4	0	0	4
Suchodół	1	0	3	0	0	0	4	0		4
Wężyki	1	0	1	0	0	0	2	0	0	2
Erminów	2	0	0	0	0	0	2	0	0	2
Dachowa	1	0	1	0	0	0	2	0	0	2
Cypriany	1	0	0	0	0	0	1	0	0	1
Matyldów	1	0	0	0	0	0	1	0	0	1
Feliksów	1	0	0	0	0	0	1	0	0	1
Łaziska	0	0	0	0	0	0	0	0	0	0
Łady	0	0	0	0	0	0	0	0	0	0
Załusków	0	0	0	0	0	0	0	0	0	0
Ostrowce	0	0	0	0	0	0	0	0	0	0
Razem	190	62	122	19	18	0	330	81	81	411

4. Działalność szkoleniowa JRG

W ramach szkolenia strażaków oraz rozpoznawania rejonu operacyjnego, w 2018 roku przeprowadzono ćwiczenia w następujących obiektach:

1. Dom Pomocy Społecznej w Młodzieszynie,
2. Rozlewnia gazu Ar-Stan przy ul. Chodakowskiej w Sochaczewie,
3. Szpital Powiatowy,
4. Hotel Zacisze w Elżbietowie,
5. Szkoła Podstawowa w Nowej Suchej,
6. Polskie Młyny w Teresinie.

Ponadto siły i środki z powiatu sochaczewskiego uczestniczyły w następujących ćwiczeniach:

1. Ćwiczenia powodziowe w pow. warszawskim zachodnim,
2. Ćwiczenia p.k. „Pożar Las” w pow. plockim,
3. Ćwiczenia powiatowe p.k. „Plecewice 2018” w gm. Brochów,
4. Ćwiczenia p.k. „Awaria 2018” (ZDR) w pow. warszawskim zachodnim,
5. Ćwiczenia p.k. „Fertico 2018” (ZDR) w pow. warszawskim zachodnim

Strażacy z JRG uczestniczyli również w ocenie praktycznego sprawdzenia warunków ewakuacji (wg zgłoszeń) w zakładach, instytucjach, szkołach, itp. Celem ww. działania było zapoznania się ze specyfiką i usytuowaniem obiektów, a także przygotowaniem personelu do prowadzenia działań w początkowej fazie pożaru.

W 2018 roku przeprowadzono 3 inspekcje gotowości bojowej (1 na każdej zmianie służbowej). Ocenie podlegał między innymi czas reakcji na zgłoszenie, sprawność sprzętu ratowniczo-gaśniczego, umiejętności praktyczne strażaków weryfikowane podczas założenia praktycznego, test wiedzy. Powyższe miało na celu ocenę przygotowania jednostki do prowadzenia działań ratowniczo-gaśniczych. Dodatkowo przeprowadzono 5 inspekcji Stanowiska Kierowania Komendanta Powiatowego. Inspekcje przeprowadził zespół kontrolny powołany przez Komendanta Powiatowego PSP w Sochaczewie.

Ponadto w 2018 roku Jednostka Ratowniczo-Gaśnicza oraz Stanowisko Kierowania Komendanta Powiatowego były dwukrotnie kontrolowane przez zespół inspekcyjny Komendy Wojewódzkiej PSP w Warszawie. Wszystkie wymienione kontrole zakończyły się oceną pozytywną.

5. Działalność szkoleniowa OSP

W 2018 roku zespół kontrolny składający się z oficerów tutejszej Komendy, powołany przez Komendanta Powiatowego PSP w Sochaczewie, przeprowadził kontrolę 13 jednostek OSP z KSRG.

W 2018 roku zorganizowano kurs podstawowy „strażaków ratowników OSP” dla 32 osób oraz dwa kursy „dowódców OSP”, które ukończyło w sumie 31 osób. Łącznie przeszkolono 63 druhów OSP. Zorganizowano również egzamin potwierdzający posiadanie tytułu ratownika z zakresu kwalifikowanej pierwszej pomocy, który ukończyło 52 druhów OSP.

ROZDZIAŁ VI – Działalność logistyczno-finansowa

1. Budżet KP PSP w Sochaczewie

Komenda Powiatowa Państwowej Straży Pożarnej w Sochaczewie w roku 2018 dysponowała budżetem w kwocie **4 568 894 zł.**

Powyższy budżet przeznaczono na:

1. Płace i wynagrodzenia bezosobowe wraz ze składkami – 3 412 810 zł,
2. Wydatki rzeczowe – 1 156 084 zł (świadczenia, równoważniki i podróże służbowe funkcjonariuszy, zakup materiałów i wyposażenia /np. paliwo do samochodów, umundurowanie strażaków/, leków i materiałów medycznych, sprzętu i uzbrojenia, energia, usługi medyczne, remontowe i telekomunikacyjne, podatek od nieruchomości oraz pozostałe wydatki).

Dodatkowo KP PSP w Sochaczewie przyznano kwotę 12 100 zł na działania związane z usuwaniem klęsk żywiołowych. Powyższą sumę wydatkowano na doposażenie techniczne oraz wymianę zużytego i wyeksploatowanego sprzętu wykorzystywano podczas działań ratowniczych - dokonano zakupu pilarki spalinowej i węży tłocznych.

Oprócz tego Komenda Powiatowa PSP w Sochaczewie z przyznanych dodatkowych środków w dziale Obrona Narodowa w wysokości 49 673 zł dokonała zakup ubrań specjalnych oraz rejestratora rozmów.

2. Wydatki bieżące KP PSP w Sochaczewie

Wykaz wydatków w 2018 roku:

- ⇒ Wydatki na paliwo – 84 667 zł
- ⇒ Zakup umundurowania, uzbrojenia i wyposażenie ochronnego strażaków – 48 461 zł
- ⇒ Wydatki na zakup leków i materiałów medycznych – 1 134 zł
- ⇒ Wydatki energetyczne [gaz energia elektryczna, woda] - 45 386 zł
- ⇒ Zakup usług remontowych – 105 069 zł
- ⇒ Zakupy wyposażenia, sprzętu – 9 815 zł
- ⇒ Wydatki pozostałe [licencje oprogramowania, usługi serwisowe, szkolenia, utrzymanie budynków] – 59 997 zł
- ⇒ Wydatki związane z badaniami lekarskimi – 9 603 zł
- ⇒ Usługi telekomunikacyjne [telefony, Internet] – 8 326 zł
- ⇒ Podatek od nieruchomości – 9 717 zł

3. Dotacje dla OSP

Minister Spraw Wewnętrznych i Administracji, na podstawie ustawy z dnia 24 kwietnia 2003 r. o działalności pożytku publicznego i o wolontariacie, przyznał dotacje w wysokości 221 672 zł dla jednostek ochrony przeciwpożarowej. Środki te zostały rozdzielone na 7 jednostek OSP, wydatkowane zgodnie z założeniami i przeznaczeniem ujętym we wnioskach oraz rozliczone. W ramach ww. kwoty 200 000 zł przeznaczono na dofinansowanie samochodu ratowniczo-gaśniczego dla jednostki OSP Budki Piaseckie gm. gm. Teresin.

Komendant Główny Państwowej Straży Pożarnej, na podstawie art. 33 ustawy z dnia 24 sierpnia 1991 r. o ochronie przeciwpożarowej, przyznał dotacje w wysokości 154 718 zł dla jednostek ochrony przeciwpożarowej działających w ramach Krajowego Systemu Ratowniczo-Gaśniczego. Środki te zostały rozdzielone na 13 jednostek OSP, wydatkowane zgodnie z założeniami i przeznaczeniem ujętym we wnioskach oraz rozliczone.

W ramach ww. kwoty 70 000 zł przeznaczono na dofinansowanie zakupu samochodu ratowniczo-gaśniczego dla jednostki OSP Jasieniec, gm. Rybno.